



Comité de pilotage Agenda 21

Mercredi 29 juin 2011

Mairie de SCIONZIER

Ordre du jour

- **Présentation des outils de suivi et d'évaluation de l'Agenda 21 local**
- **Point d'étape concernant les actions en cours**
- **Dossier d'appel à reconnaissance au label national Agenda 21**
- **Actions communes prioritaires pour le second semestre**

Rappel : étapes du projet

Mai - Septembre 2009

Sept - Déc. 2009

Forum / 5 ateliers

Janvier - Avril 2010

2- Objectifs
Stratégie locale
pour le développement
durable

4- Mise en oeuvre
Suivi, évaluation
Des outils pour s'améliorer
à chaque nouveau plan

2011 → 2014


FORUMS

Janvier 2011

3- Plan d'actions
Opérations locales
concrètes

Juin - Novembre 2010

 Forum / 2 ateliers

Mai - Juin 2010

Rappel Charte locale de développement durable

Axe 1 - une prise en compte des **enjeux climatiques et économiques**, dans les **déplacements, l'énergie et l'habitat**

Axe 2 - une **organisation spatiale** respectueuse des équilibres sociaux et environnementaux

Axe 3 - des **services de qualité** pour un bassin de vie **attractif et solidaire**

Axe 4 - la mobilisation de **l'économie au service du développement durable**

Axe 5 - des **ressources naturelles et un environnement local** préservés

Axe 6 - une **gouvernance locale** au service du **citoyen** et d'un **territoire ouvert sur le monde**



Ordre du jour

1 – Démarche et outils d'évaluation et de suivi

Démarche et outils d'évaluation et de suivi

• Élaboration d'un tableau de bord de suivi et d'évaluation

Les trois niveaux de l'évaluation

	Niveau du suivi-évaluation	Ce que l'on cherche à mesurer	Les outils de mesure associés	
	1	Territoire	L'évolution du contexte territorial au regard du développement durable	Des indicateurs d'état du territoire au regard du développement durable
	2	Stratégie	Les principaux résultats et impacts de la stratégie de développement durable	Un questionnaire et des indicateurs portant sur les résultats de la stratégie
	3	Plan d'actions	La mise en œuvre des actions programmées	Un tableau de bord de suivi des actions

Source : MEDDTL, mars 2011

Démarche et outils d'évaluation et de suivi

- Mise à jour des fiches actions Agenda 21 définitive**
- Élaboration d'un tableau de bord de suivi et d'évaluation**
 - **Définition des attentes en terme d'évaluation et de suivi**
 - **Validation d'indicateurs de suivi et d'évaluation**
 - **Organisation de l'évaluation participative**

Démarche et outils d'évaluation et de suivi

- **Élaboration d'un tableau de bord de suivi et d'évaluation**

La démarche

- Reprise des indicateurs proposés dans les réunions participatives
- Réflexion d'ensemble sur les indicateurs nationaux proposés par le ministère et d'autres Agendas 21 locaux
- Adaptation à la structure de l'Agenda 21 du bassin clusien

Démarche et outils d'évaluation et de suivi

- **Élaboration d'un tableau de bord de suivi et d'évaluation**

La démarche

- **Pour le programme A21** (1) : une fiche de synthèse
- **Pour chaque axe** (6) : une fiche de synthèse
- **Pour chaque action** (30) : 2 à 3 indicateurs de suivi

Synthèse générale - Agenda 21 -

Finalités :

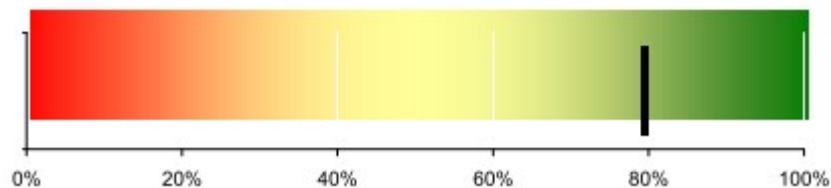
- I- Climat, déplacements et énergies
- II- Aménagement du territoire et habitat
- III- Attractivité et solidarités
- IV- Economie responsable
- V- Ressources naturelles et environnement

Evaluation du Programme Agenda 21 :

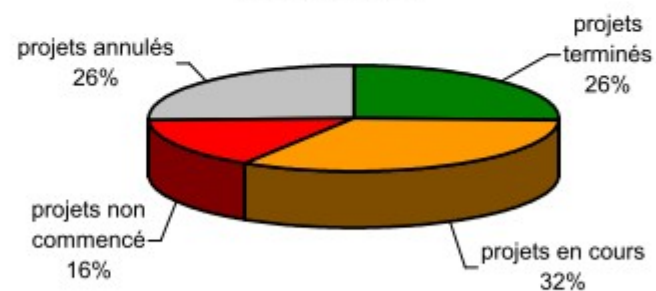
Etat d'avancement : 90 projets concernés

projets terminés	☑	23 projets
projets en cours	⌚	30 projets
projets non commencé	📄	14 projets
projets annulés	☒	23 projets

taux général d'avancement
du programme Agenda 21 (hors projets annulés)

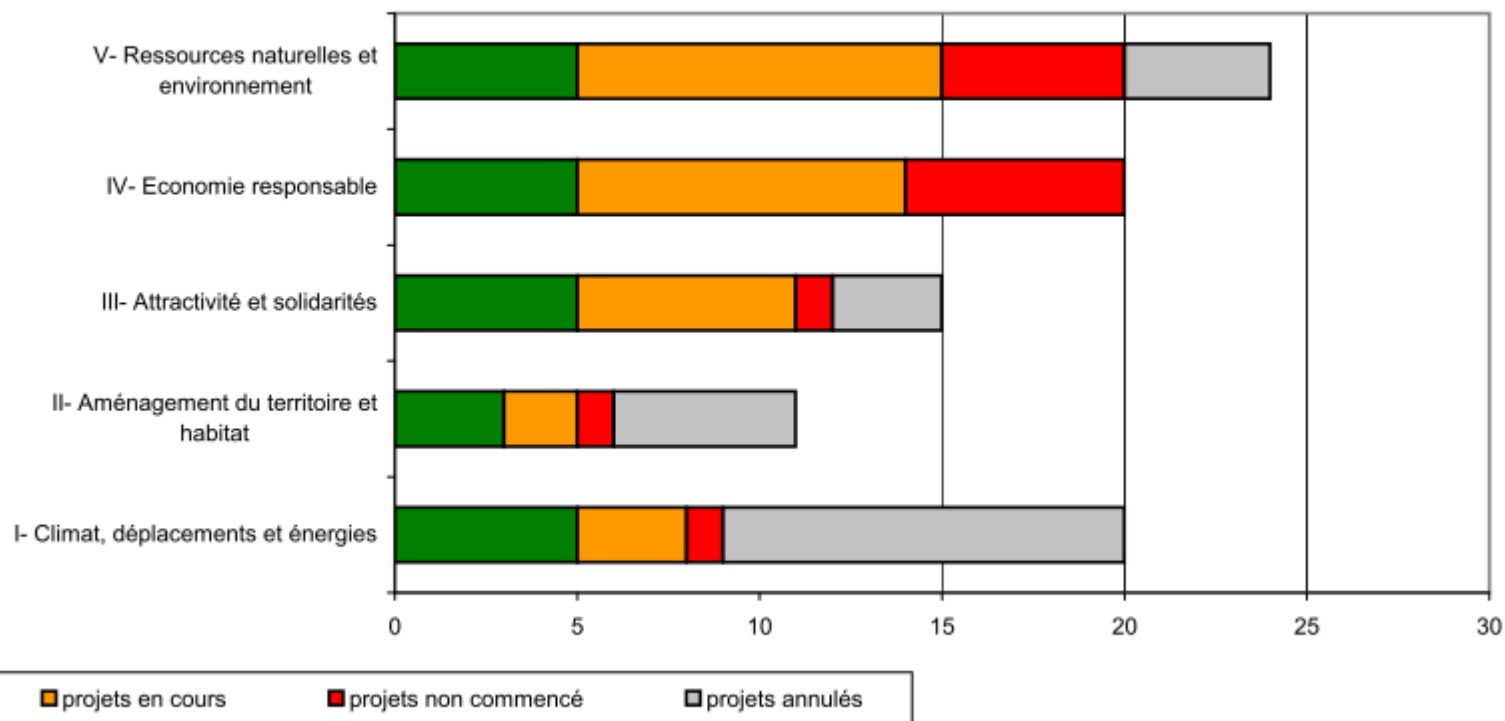


Bilan de l'avancement des projets
de l'Agenda 21



Etat d'Avancement par finalité :

Suivi de l'avancement par finalité



Objectifs stratégiques :

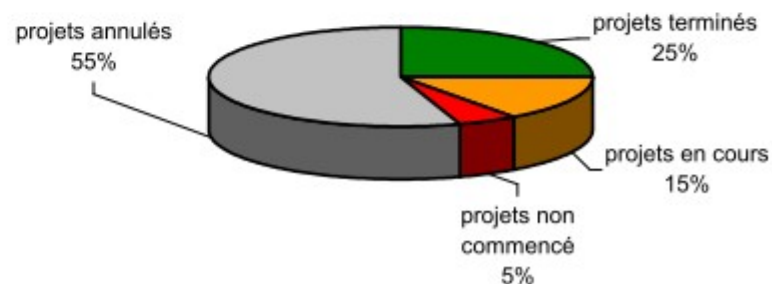
- 1.1 : Accompagner le développement et l'utilisation des transports collectifs urbains et interurbains
- 1.2 : Développer et créer un réseau efficace pour les déplacements doux dans les communes et entre les communes
- 1.3 : Gérer la consommation d'énergie de façon exemplaire dans les patrimoines communaux
- 1.4 : Développer la connaissance sur les émissions dans l'atmosphère et améliorer la qualité de l'air
- 1.5 : Accompagner les habitants et acteurs du territoire vers une réduction des consommations énergétiques et le développement des énergies renouvelables

Evaluation du volet : Climat, déplacements et énergies

Etat d'avancement : 20 projets concernés

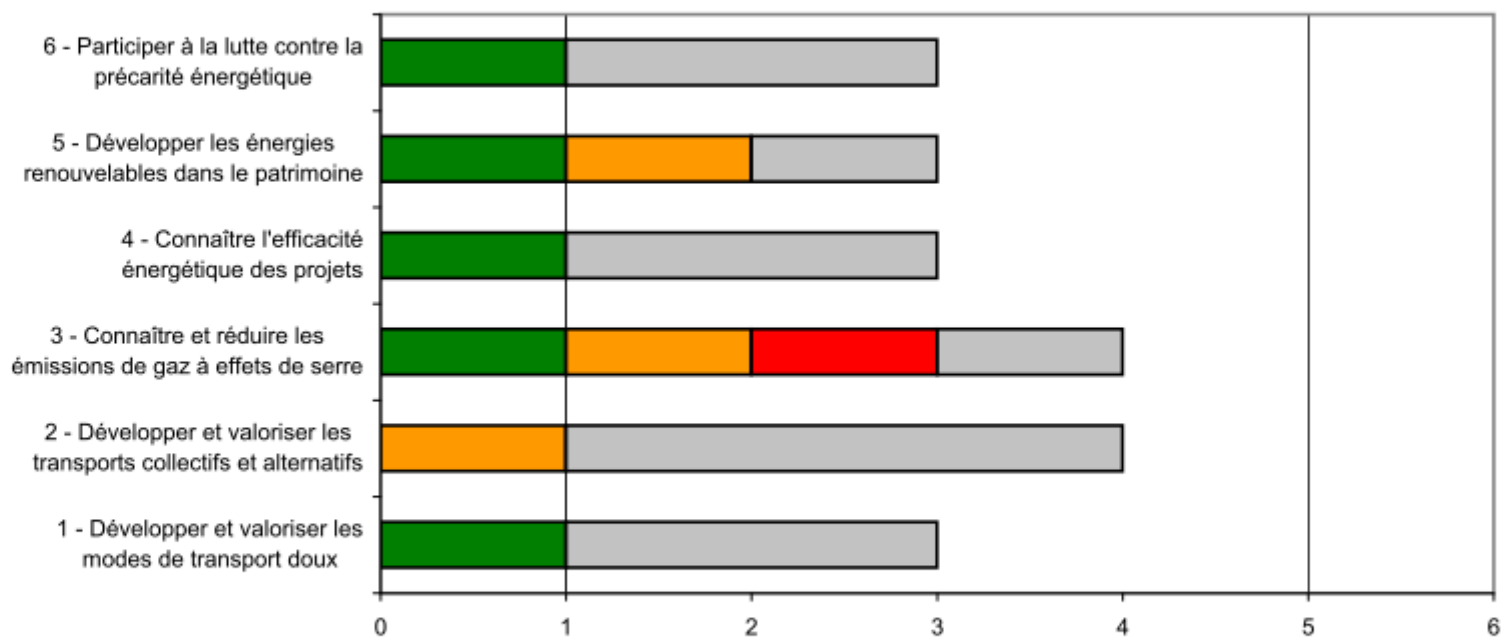
projets terminés	☑	5 projets
projets en cours	⌚	3 projets
projets non commencé	📄	1 projets
projets annulés	☒	11 projets

Bilan de l'avancement des projets
Climat, déplacements et énergies



Etat d'Avancement par action :

Suivi de l'avancement des actions



■ projets terminés

■ projets en cours

■ projets non commencé

■ projets annulés

Proposition d'indicateurs d'actions

→ Document de synthèse indicateurs

AGENDA 21 LOCAL - LISTE DES INDICATEURS PROPOSÉS
<p>I - Climat, Déplacements et Energies</p> <p>1 - Développer et valoriser les modes de transport doux</p> <ul style="list-style-type: none">* Longueur totale de pistes cyclables sur le territoire* Longueur de pistes créées par an <p>2 - Développer et valoriser les transports collectifs et alternatifs</p> <ul style="list-style-type: none">* Nombre de lignes de transports en commun* Nombre de points d'arrêt* Cadencement moyen des transports en commun* Fréquentation des bus urbains* Longueur cumulée du réseau urbain de transports en commun <p>3 - Connaître et réduire les émissions de gaz à effets de serre</p> <ul style="list-style-type: none">* Emissions de gaz à effet de serre (GES) du territoire (par commune)* Nombre d'actions prises pour la réduction des GES et de la pollution de l'air <p>4 - Connaître l'efficacité énergétique des projets</p> <ul style="list-style-type: none">* Nombre de logements en éco-quartiers* Consommation globale des communes pour l'éclairage public <p>5 - Développer les énergies renouvelables dans le patrimoine</p> <ul style="list-style-type: none">* Nombre de bâtiments audités sur l'ensemble des parcs communaux* Niveau de performance énergétique moyen des bâtiments communaux* Part des énergies renouvelables dans la consommation énergétique des bâtiments communaux <p>6 - Participer à la lutte contre la précarité énergétique</p> <ul style="list-style-type: none">* Nombre d'ambassadeurs énergie formés sur le territoire* Nombre d'aides accordées aux particuliers au titre du FART (Fonds d'Aide à la Rénovation Thermique) <p>Axe II - Aménagement du territoire et Habitat</p> <p>7 - Renforcer le rôle des outils d'urbanisme et d'aménagement du territoire</p> <ul style="list-style-type: none">* Nombre de communes ayant un PCS/DICRIM à jour (Plan Communal de Sauvegarde/Dossier d'Information Communal sur les Risques Majeurs)* Surface des espaces agricoles, naturels et boisés / surface territoire communal* Nombre de communes ayant fait un PADD (Projet d'Aménagement et de Développement durable) <p>8 - Disposer d'un programme local de l'habitat</p> <ul style="list-style-type: none">* Part du logement social par commune et son évolution* Evolution du nombre d'habitants par communes* Part des propriétaires sur le territoire* Part des locataires sur le territoire <p>9 - Sensibiliser à l'efficacité énergétique dans l'habitat</p> <ul style="list-style-type: none">* Nombre de permanences info-énergie proposées par an* Fréquentation des permanences* Nombre d'habitants participant au concours FAEP (Familles à Energie Positive)* Nombre de communes appliquant l'exonération de TFPB (Taxe Foncière sur les Propriétés Bâties) <p>Axe III - Attractivité et Solidarité</p> <p>10 - Encourager une plus grande solidarité</p> <ul style="list-style-type: none">* Nombre de logements à services partagés sur le territoire* Nombre de personnes bénéficiant d'un service Maintien à Domicile* Indice de Développement Humain (IDH local)

Démarche et outils d'évaluation et de suivi

- **Définition des attentes en terme d'évaluation et de suivi**

Pourquoi ?

En vue de quoi l'évaluation est-elle conduite ? Pour répondre à quels enjeux ? S'agit-il de rendre compte aux citoyens, de juger de l'efficacité des actions, de décider où investir les fonds publics ?

Quoi ?

Quel est l'objet ou le champ de l'évaluation ? L'agenda 21 ? Une partie seulement ? Une politique en particulier ? Que s'agit-il d'évaluer au sein de cette politique : son efficacité, son utilité, sa cohérence

Quand ?

Quelle période doit couvrir l'évaluation ? Quels seront les différents temps d'évaluation ?

Démarche et outils d'évaluation et de suivi

- **Définition des attentes en terme d'évaluation et de suivi**

Où ?

L'objet évalué couvre-t-il un champ géographique précis ? Quelles en sont les limites ? Les caractéristiques spatiales ?

Comment ?

Quels outils souhaite-t-on mobiliser ou mettre en place : observatoire, indicateurs, tableau de bord, enquêtes ? De quels moyens dispose-t-on ?

Qui ?

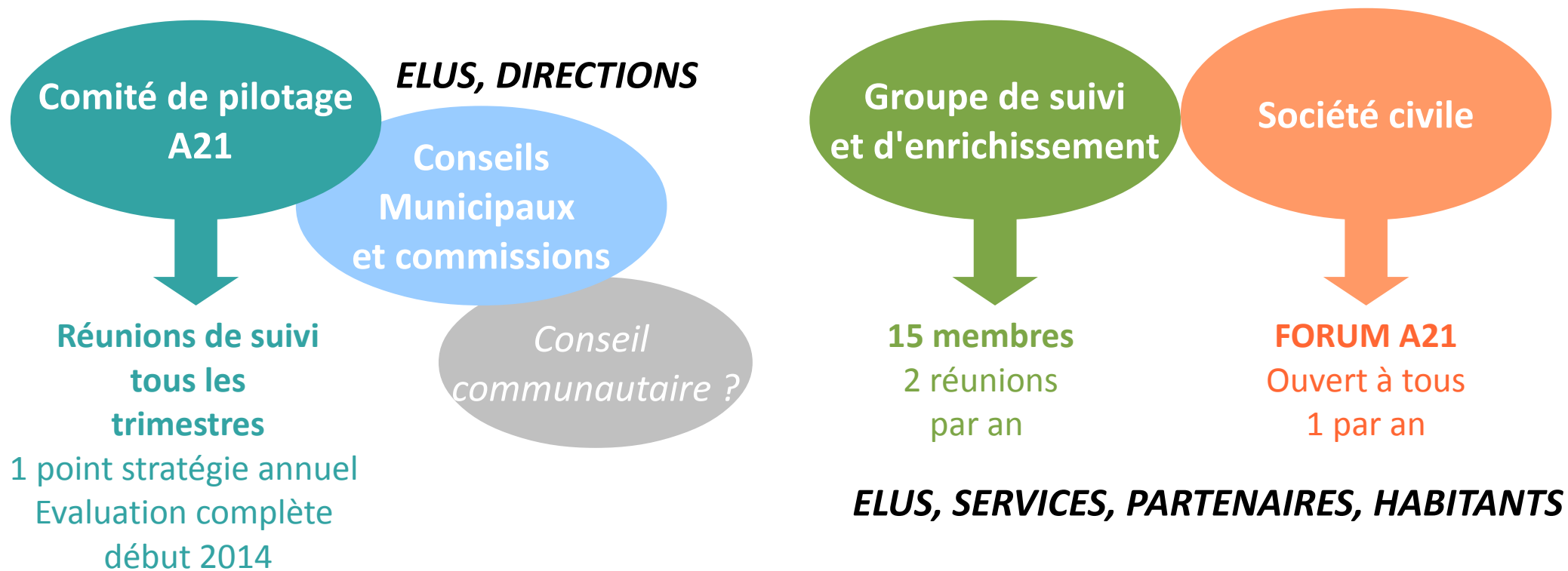
Qui commande l'évaluation, qui la finance ? Qui la réalise, qui valide les conclusions ? Qui en sont les destinataires ?

Démarche et outils d'évaluation et de suivi

• Proposition pour l'évaluation participative

Qui participe à l'évaluation du programme ?

Qu'est ce que les groupes évaluent ? Dans quel cadre ?



Ordre du jour

2 - Point d'étape concernant les actions en cours

Projets 2011 en cours dans les communes



Plan de protection de l'atmosphère de la vallée de l'Arve

Coordonné par la DREAL
Pilotage Préfecture
Expertise Air APS

→ Délibération des collectivités requise pour proposer des modifications ou amendements – avant le 30 août 2011

- Consultation des collectivités du 15 mai aux 15 juillet
- Enquête public – septembre – octobre 2011

AXE 1
Air et Climat

Projets 2011 en cours dans les communes

Plan de protection de l'atmosphère de la vallée de l'Arve

Propositions de mesures

Coordonné par la DREAL
Pilotage Préfecture
Expertise Air APS

- Mesures pérennes
 - **P1 : Réduire les émissions des installations de combustion**
 - **P2 : Interdire le brûlage des déchets verts**
 - **P3 : réduire les émissions du secteur des transports**
 - **P4 : réduire les émissions industrielles de particules de HAP et de solvants chlorés**

Projets 2011 en cours dans les communes

Plan de protection de l'atmosphère de la vallée de l'Arve

Propositions de mesures

Coordonné par la DREAL
Pilotage Préfecture
Expertise Air APS

- Mesures temporaires (lors des pics de pollution)
 - **T1 : Interdire l'utilisation des appareils de chauffage d'appoint au bois peu performants**
 - **T2 : Limiter l'impact du trafic poids lourds de transit**
 - **T3 : interdire la réalisation de feux d'artifices**

Projets 2011 en cours dans les communes



Développement des transports en commun à l'échelle intercommunale

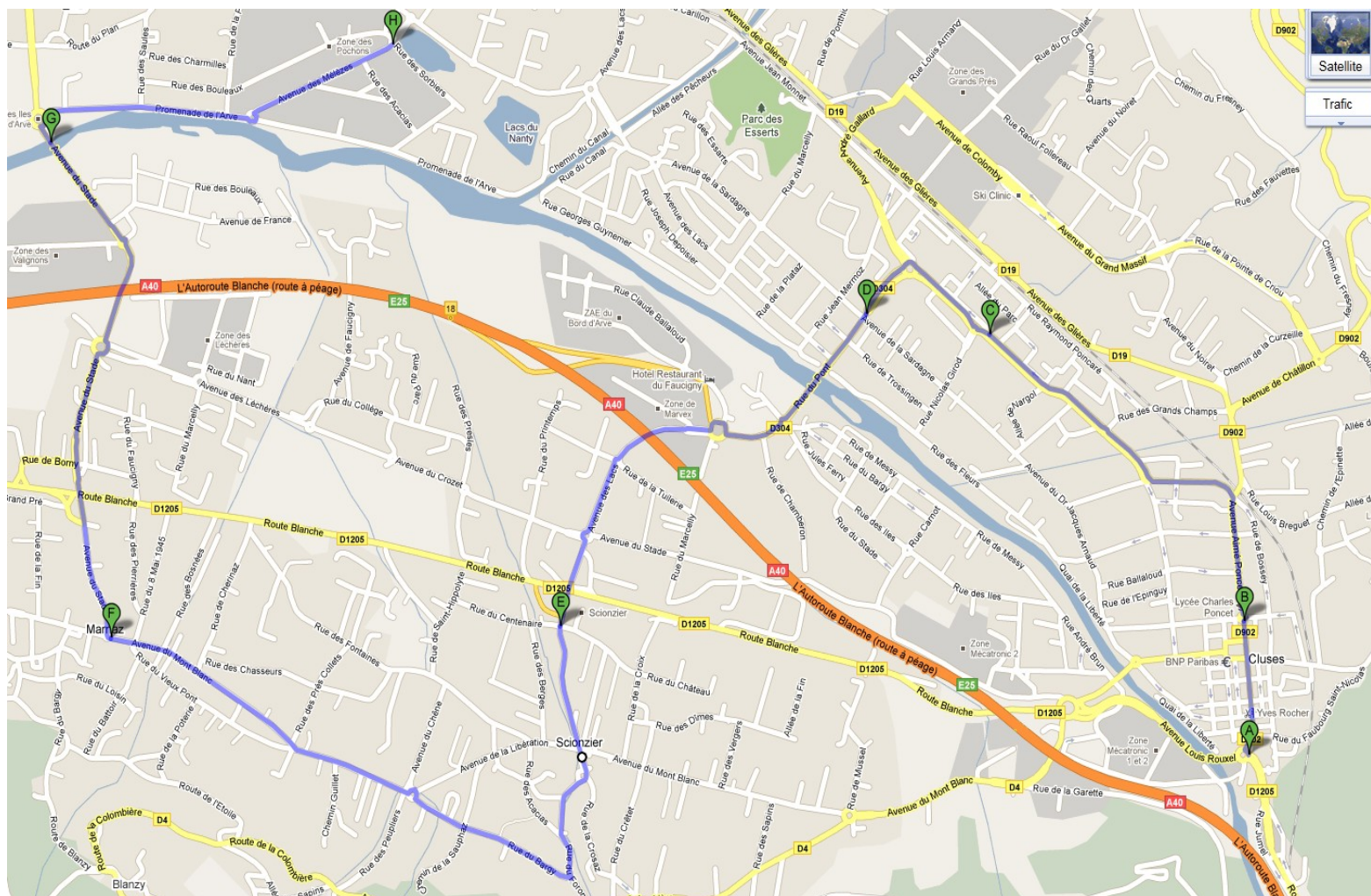
Etude de faisabilité en cours
Portée par Marnaz
Poursuite prévue via le CDDRA

- Prochaine rencontre le mercredi 6 juillet avec le BE
- Quelles suites pour le schéma de desserte ?

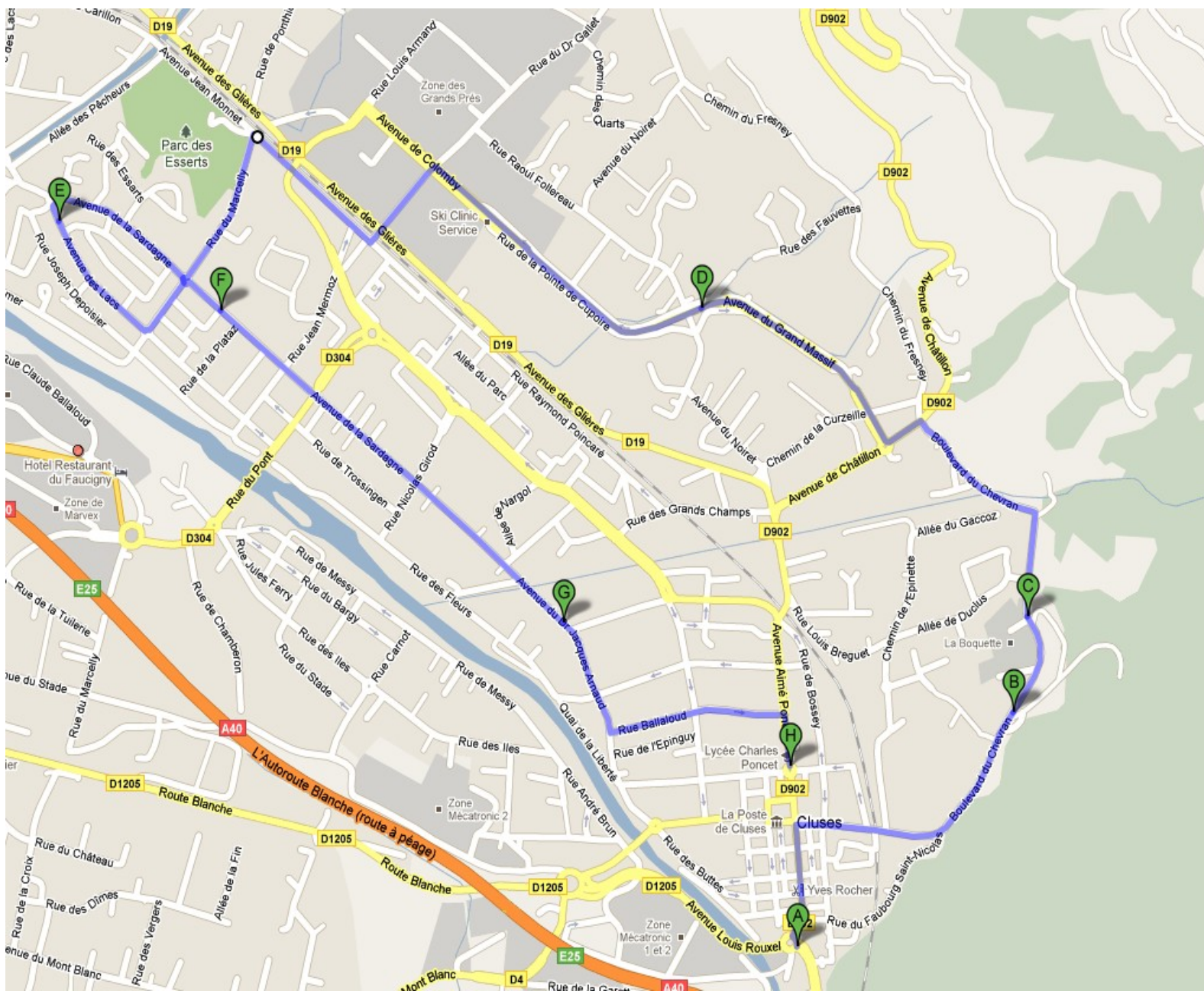
→ *Accueil des partenaires européens EnercitEE les 30 et 31 août à Cluses : sortie de terrain le mardi après-midi ? + séminaire possible avec un universitaire spécialisé*

AXE 1
Transports
En commun

- **Axe structurant Ligne 1 : Cluses (Mairie - Grand Rue - Gare – Ewues - Atelier – Sardagne) – Scionzier (Mairie - Industrialité) – Marnaz Bourg - Thyez (Promenade de l'Arve- Pochons)**
 - 10,3 km de ligne (26 minutes)

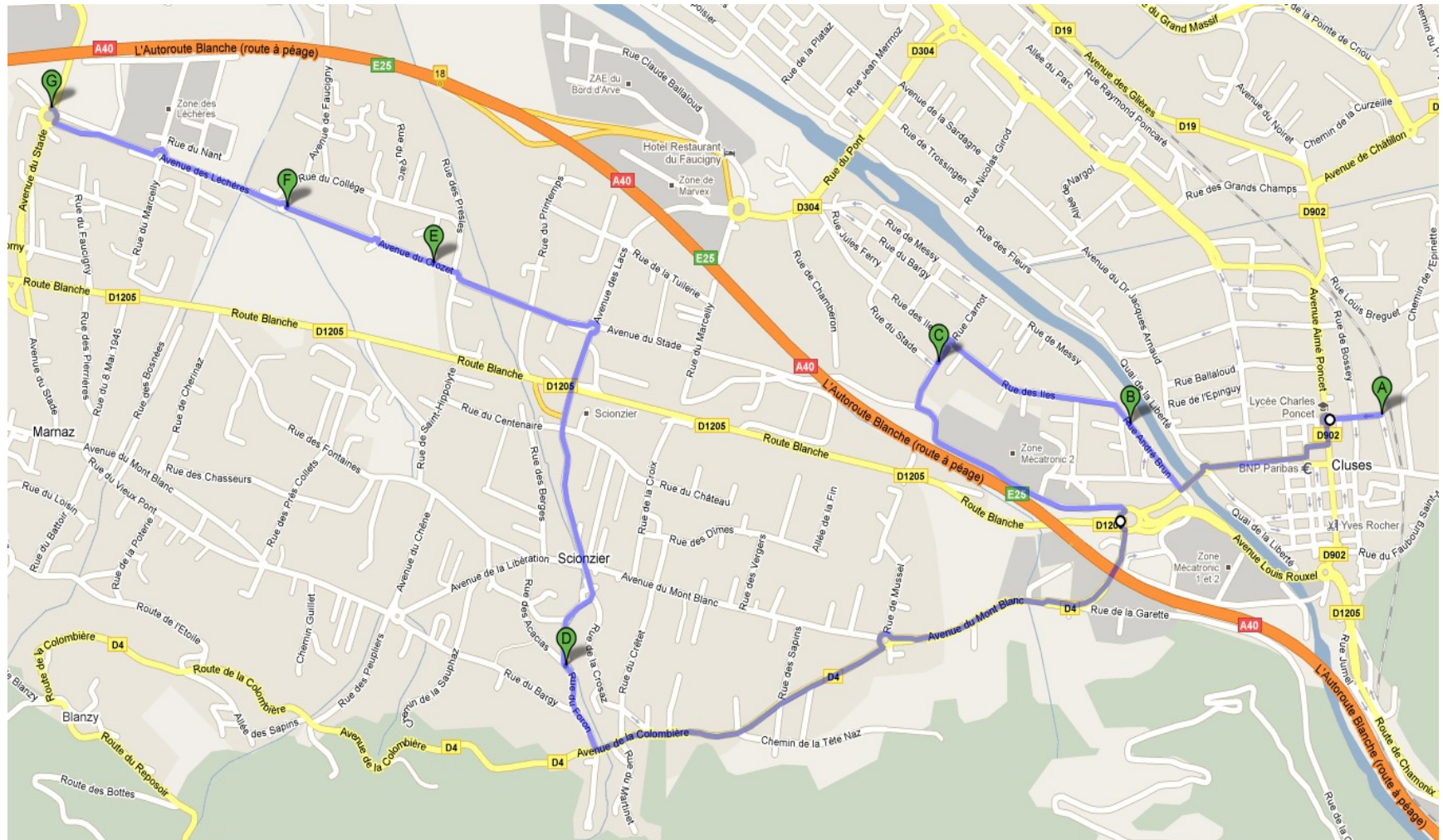


- **Ligne 2 :
interne
Cluses**
 - 8,3 km



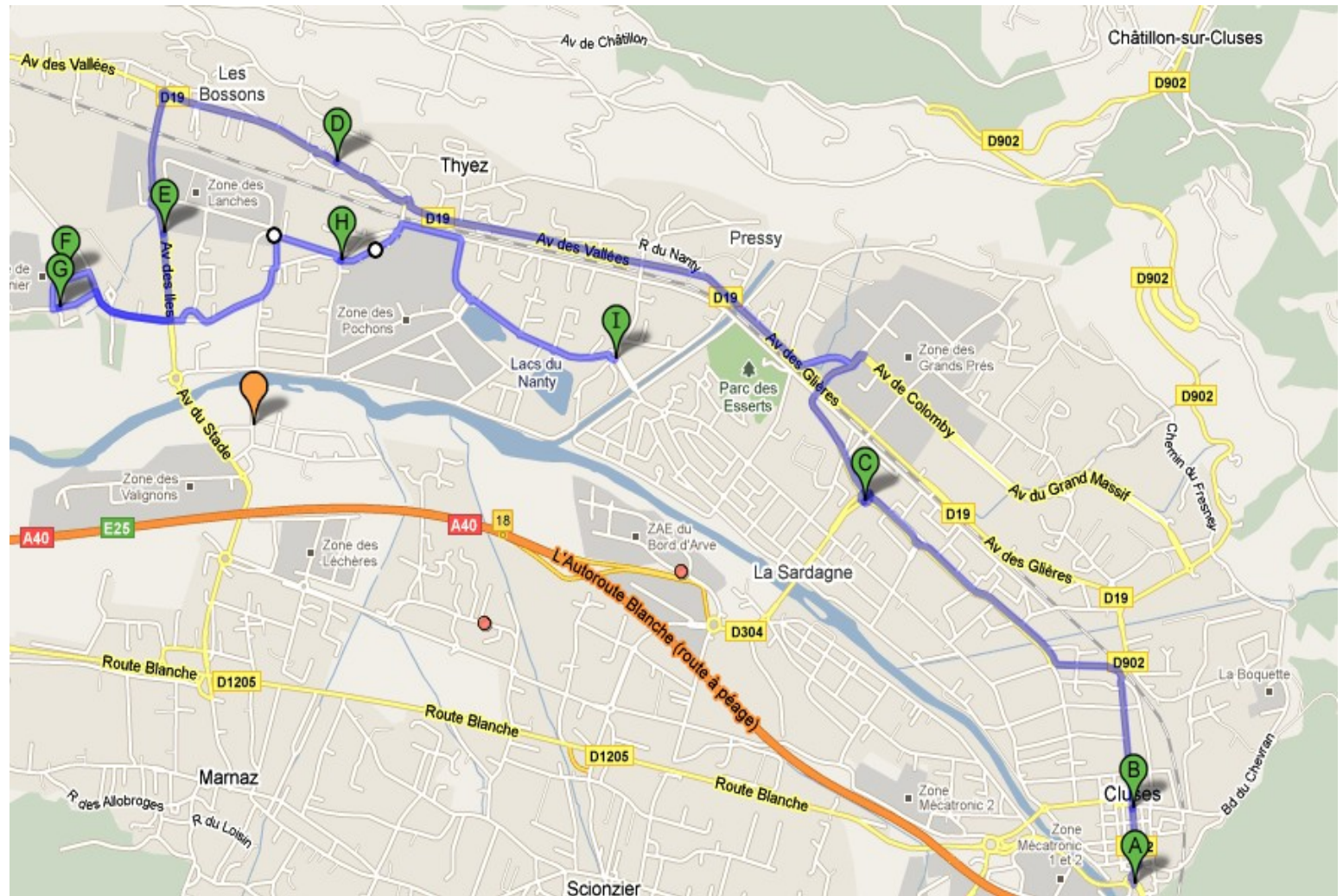
- **Ligne 3 : Cluses centre et gare – Zones Mécatroniques – Piscine intercommunale - Scionzier Maison de l'Industrialité – Avenue du Crozet – JJ Gallay – Zone des Léchères**

- **8,1 km**

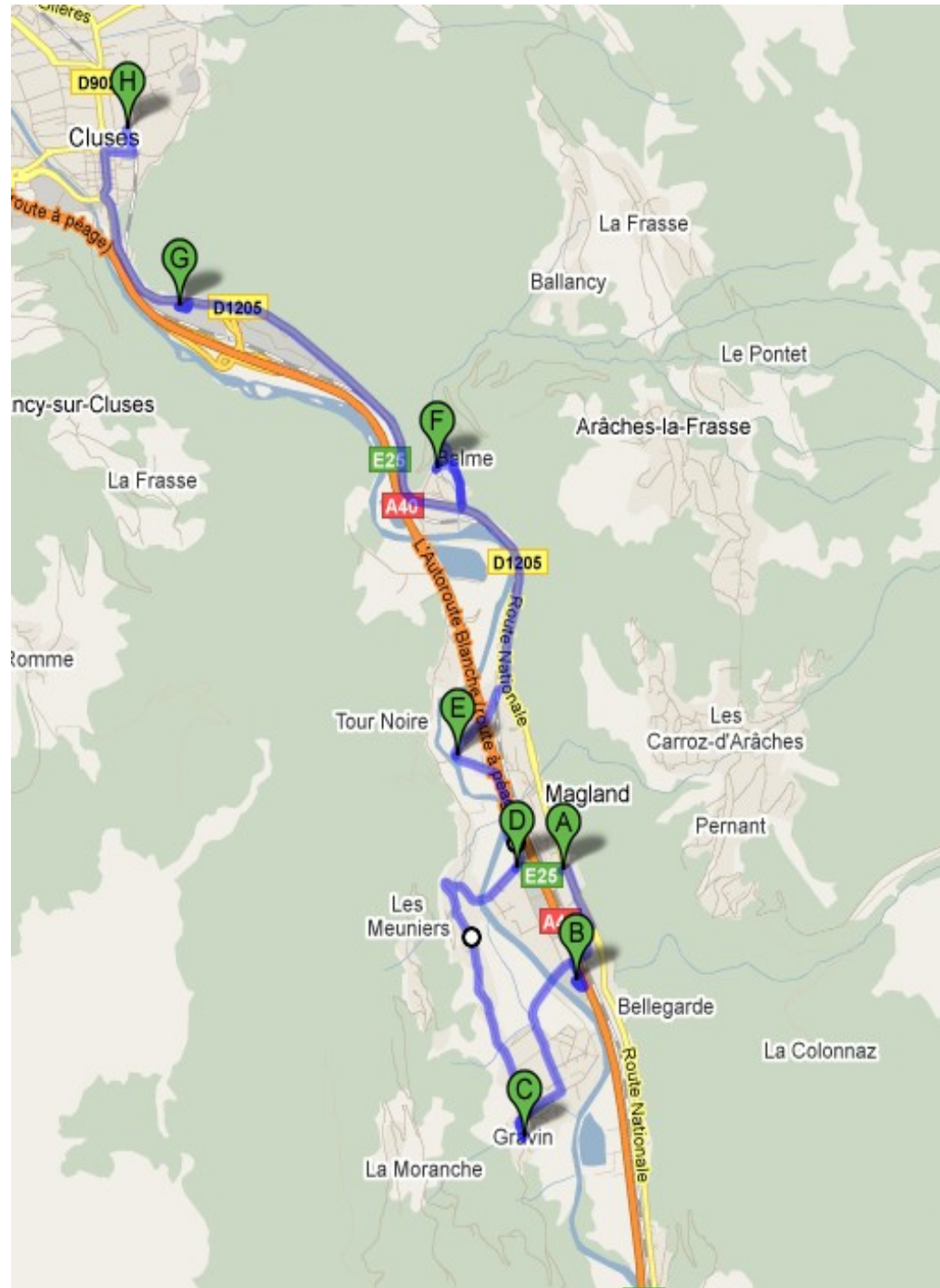


■ Ligne 4:
Cluses -Thyez

- 11,7 km
- Les balcons de Thyez seront traités en TAD



- **Ligne 5: Magland - Cluses**
 - 14 km
 - Les coteaux et hameaux pourront être traités en TAD zonal sur la commune en rabatement sur les lignes existantes (urbaine, TER ou départementale)



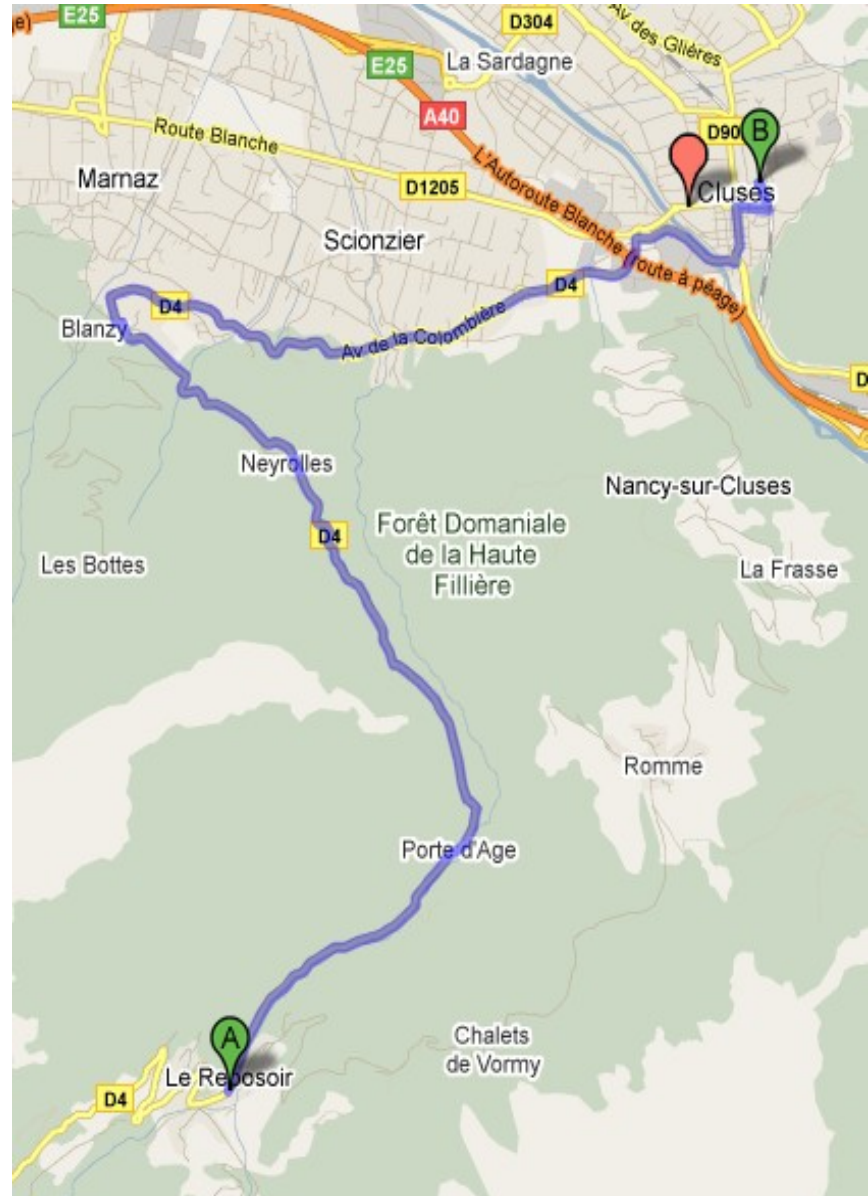
- Navette touristique Mont Saxonnex

- 10,1 km



- Navette touristique Le Reposoir

- 12,2 km



Projets 2011 en cours dans les communes



Lutte contre les plantes invasives

Action programmée au PSADER
Coordonnée par la Frapna

- Identification et cartographie
- Sensibilisation des élus, des techniciens, des professionnels locaux, du grand public
- Propositions d'actions ciblées
- Action participatif avec le public

AXE 5
Milieux
naturels

- 5 réunions publiques et 1 réunion pour les élus
- APPEL A PARTICIPATION DANS LES COMMUNES
- Un référent élu par commune ?

Projets 2011 en cours dans les communes



Prairies fleuries, fauchage raisonné et sensibilisation à l'environnement

Actions coordonnées par les communes

- Bandes et ronds points
- Ruchers géants à Cluses
- Expositions en mairie et bibliothèque

**Proposition : une communication commune
sur ces actions ?**

AXES 4 & 5
Milieux
Naturels
et apiculture

Projets 2011 en cours dans les communes



Concours photos « la biodiversité à ma porte »

Action portée et coordonnée par Cluses
via son Atlas de la biodiversité communale

Du 10 juin au 30 août 2011
Pour les 8 communes Agenda 21 local

AXE 5
Milieux
Naturels

Affiches et règlement à diffuser dans les communes

Projets 2011 en cours dans les communes



L'écologie industrielle

Etude « Ecologie territoriale » par le groupe SAUR

Action portée par SAUR

Juin 2011 – Février 2012
Thyez - Marnaz - Cluses

Lancement de la partie diagnostic

AXE 5
Eau / Déchets

Projets 2011 en cours dans les communes

→ **D'autres actions à mettre en valeur ?**

Ordre du jour



3 – Appel à reconnaissance / Label Agenda 21

Appel à reconnaissance

Label Agenda 21

→ Dépôt de la candidature fin mai 2011



Objectifs :

- valoriser à l'échelle nationale la démarche mis en place localement
- faire valoir le rôle fédérateur du programme dans un contexte de construction intercommunale
- faire reconnaître la qualité du projet par des « experts » du développement durable

Le dossier complet a été envoyé par e-mail à tout le Copil et peut être envoyé de nouveau si besoin

Ordre du jour

4 – Actions communes prioritaires pour le 2nd semestre

Actions communes prioritaires

2nd semestre 2011

- **Action 29** : Outils et groupe évaluation et suivi
- **Action 12-C** : Charte des associations éco-responsables
- **Action 2-A** : Transports en commun : schéma de desserte
- **Action 19-A** : Cuisine centrale : alimentation bio / locale / équitable
- **Action 7-A** : Grille de lecture des projets d'aménagement
- *Action 4-A : Sensibilisation à la RT 2012 ?*

Agenda - réunions

> PROCHAIN COMITE DE PILOTAGE :

JEUDI 8 SEPTEMBRE 2011

- **Réunion Région Rhône-Alpes sur le climat :**
mardi 12 juillet à Lyon
- **Réunion Région Rhône-Alpes sur la Société Publique Locale
« Opérateur de services énergétiques régional » :**
vendredi 8 juillet à Lyon
- **ICLEI European convention 2011 :**
12-14 septembre à Bruxelles - *Les villes dans l'Europe 2020 –
Accroître le développement durable dès aujourd'hui !*

Agenda - événements

- **Musiques en stock éco-responsable**

Festival du 6 au 9 juillet



- **Semaine européenne de la mobilité**

Du 16 au 22 septembre 2011



Merci de votre attention

